Legenda

- Confine comunale
- Siti di Importanza Comunitaria e Zone di Protezione Speciale (SIC/ZPS)

Ricognizione della fascia costiera e revisione della dividente demaniale

- Linea di costa fonte SIDERSI
- Dividente demaniale fonte SIDERSI
- Immobili ricadenti nelle aree demaniali
- Vecchia caserma della Guardia di Finanza
- Avannotteria
- Presa d'acqua autorizzata

Concessioni rilasciate in corso di validità

- Area attrezzata per la balneazione
- Area di ormeggio, rimessaggio e noleggio natanti
- Punti di ristoro
- Esercizi di ristorazione e somministrazione di bevande e cibi precotti



RUP
Ing. Emanuele de V.° Sabino
Antonella Sole, Alluminia e Cordino edizio

GRUPPO LAVORO UFFICIO URBANISTICA
Geom. Calpurnia Giacalone
Ing. Rocco Inglanni
Geniamo Lombardo

GRUPPO LAVORO A.T.I.
MA.TE.Ri.
Arch. Carla Barbiroccio - Coordinatore gruppo di lavoro
Arch. Rudi Fabio
Dott.ssa Maria Pia Pansini

Ing. Enrico Lucentini
Ing. Elena Lucentini
Dott.ssa Lucia Fraboni
Arch. Andrea Franceschini - cartografia

ITINERA LAB S.R.L.
Arch. Domenico Massimo Nuzza
Arch. Francesco Amodeo
Arch. Maria Pia Amodeo

D.I.E.C.Art ITALIA Srl.
Dott. Ing. Simone Gianaria
Dott. Ing. Giovanni Mosetti
Dott. Far. Lorenzo Mio
Dott.ssa Maria Chiara Mosetti
Studio di incidenza)

COMUNE DI PETROSINO

Sindaco
Gaspare Giacalone

Assessore all'Urbanistica
Ing. Rocco Inglanni

Segretario Generale
Dott. Andrea Giacalone

PUDM

Piano di utilizzo delle aree demaniali marittime

Stato di fatto

TAV. **PUDM 1b.1**

scala 1:1.000

A1

A2

Legenda

- Confine comunale
- Siti di Importanza Comunitaria e Zone di Protezione Speciale (SIC/ZPS)

Ricognizione della fascia costiera e revisione della dividente demaniale

- Linea di costa fonte SIDERSI
- Divisorie demaniale fonte SIDERSI
- Immobili ricadenti nelle aree demaniali
- Vecchia caserma della Guardia di Finanza
- Avannoteria
- Presa d'acqua autorizzata

Concessioni rilasciate in corso di validità

- Area attrezzata per la balneazione
- Area di ormeggio, rimessaggio e noleggio natanti
- Punti di ristoro
- Esercizi di ristorazione e somministrazione di bevande e cibi precotti



D.M.E.Arc ITALIA srl
Dott. Ing. Rocco Vigliarisi
Dott. Ing. Rocco Vigliarisi
Arch. Domenico Maria Ruzza
Arch. Barnaba D'Arezzo
(Stud.Ambientale)
(Stud.Agronomico Forestale e Naturalistico)

ITINERA Lab S.R.L.
Arch. Domenico Maria Ruzza
Arch. Barnaba D'Arezzo

Ing. Edoardo Lisandrelli
Dott. Ing. Luca Tortorelli
Dott.ssa Laura Bottai
Arch. Francesco Cellini - cartografia

GRUPPO LAVORO ATI

RUP
Responsabile del 1° Settore
Dirigente LL.PP., Assetto e Controllo edilizio

SIA S.r.l.
Dott. Ing. Luca Salvadori - Direttore tecnico
Arch. Paola Salvadori - Coordinatore progetto di rete

GRUPPO LAVORO UFFICIO URBANISTICA
Responsabile Ufficio
Istruttore Direttivo

VIA - Quadro Sella
Arch. Luca Salvadori
Dott. Paolo Trevisan

Sindaco
Giuliano Giacomo

Assessore all'Urbanistica
Ing. Rocco Vigiani

Responsabile Procedimento
Dott.ssa Anna Chiarelli

COMUNE DI PETROSINO

PUDM

Piano di utilizzo delle aree demaniali marittime

Stato di fatto

TAV. **PUDM 1b.8**

scala 1:1.000

C3

Legenda

- Confine comunale
- Siti di Importanza Comunitaria e Zone di Protezione Speciale (SIC/ZPS)

Ricognizione della fascia costiera e revisione della dividente demaniale

- Linea di costa fonte SIDERSI
- Dividente demaniale fonte SIDERSI
- Immobili ricadenti nelle aree demaniali
- Vecchia caserma della Guardia di Finanza
- Avannotteria
- Presa d'acqua autorizzata

Concessioni rilasciate in corso di validità

- Area attrezzata per la balneazione
- Area di ormeggio, rimessaggio e noleggio natanti
- Punti di ristoro
- Esercizi di ristorazione e somministrazione di bevande e cibi precotti



RUP
Responsabile del 1° Settore
Dott. Ing. Nicola Ciccarelli - Assistente a Contratto edilizio

GRUPPO LAVORO ATI
MA Srl
Arch. Paolo Carnemolla - Direttore tecnico
Arch. Rosa Anna Genco
Arch. Guido Italia
Arch. Giuseppe Scardaccione - Coordinatore progetto di tutela

GRUPPO LAVORO URBANISTICA
Dott.ssa Ilaria Greco
Dott.ssa Ilaria Sabbatini
Dott.ssa Carla Tedesco
Dott.ssa Giulia Zurlo
Dott. Paolo Trevisani
Dott.ssa Ilaria Mancini

Ing. Edda Lisandrini
Dott. Ing. Luca Bottai
Dott.ssa Ilaria Sabbatini

ITINERA LAB S.R.L.
Arch. Alessandra Cirillo
Arch. Domenico Massimo Nuzzo
Arch. Ilaria Pellegrini
Arch. Bernardo D'Orazio

D.M.E.Arc ITALIA srl
Dott. Arch. Fabio Mariotti
Dott. Ing. Rocco Vigliarisi
Dott. Arch. Antonio Di Lorenzo
Dott. Arch. Francesco Venditti
Dott. Ing. Domenico Venditti
Dott.ssa Arch. Rosa Di Girolamo

N



Sindaco
Dott. Nicola Giacobbe

Assessore all'Urbanistica
Ing. Rocco Vigliarisi

Dott.ssa Arch. Daniela Di Sante

COMUNE DI PETROSINO

PUDM
Piano di utilizzo delle aree demaniali marittime

Stato di fatto

TAV. **PUDM 1b.7**

scala 1:1.000

Legenda

- Confine comunale
- Siti di Importanza Comunitaria e Zone di Protezione Speciale (SIC/ZPS)

Ricognizione della fascia costiera e revisione della dividente demaniale

- Linea di costa fonte SIDERSI
- Dividente demaniale fonte SIDERSI
- Immobili ricadenti nelle aree demaniali
- Vecchia caserma della Guardia di Finanza
- Avannotteria
- Presa d'acqua autorizzata

Concessioni rilasciate in corso di validità

- Area attrezzata per la balneazione
- Area di ormeggio, rimessaggio e noleggio natanti
- Punti di ristoro
- Esercizi di ristorazione e somministrazione di bevande e cibi precotti



RUP
Manuela de V. Sabino
Direttore SUT - Assetto e Controllo edilizio

GRUPPO LAVORO ATI
MA Srl
Arch. Maria Simonetti - Direttore tecnico
Arch. Sara Cuzzilla
Arch. Giulia Sallo
Arch. Luca Sallo
Dott. Paolo Trinieri

GRUPPO LAVORO UFFICIO URBANISTICA
Antonella Cerbone
Lorenza Conti
Lorenza Lucchetti

ITINERA LAB S.R.L.
Arch. Giovanni Battista Nuzzo
Arch. Paola Nuzzo
Arch. Berenice D'Arbo

Ing. Edda Lisandrel
Arch. Giovanni Sallo
Dott.ssa Lucia Sallo
Dott.ssa Ilaria Sallo
Rilievi e transizioni - cartografia

D.M.E.Arc ITALIA srl
Dott. Ing. Vincenzo Mastrolitti
Dott. Ing. Rocco Vigliarisi
Dott. Ing. Antonio Di Lorenzo
Dott.ssa Francesca Venditti e
Maria Di Girolamo

Sindaco
Salvatore Giacalone

Assessore all'Urbanistica
Ing. Rocco Vigliarisi

Dirigente
Dott.ssa Anna Chiusano

COMUNE DI PETROSINO

PUDM

Piano di utilizzo delle aree demaniali marittime

Stato di fatto

TAV. **PUDM 1b.6**

scala 1:1.000

Legenda

- Confine comunale
- Siti di Importanza Comunitaria e Zone di Protezione Speciale (SIC/ZPS)

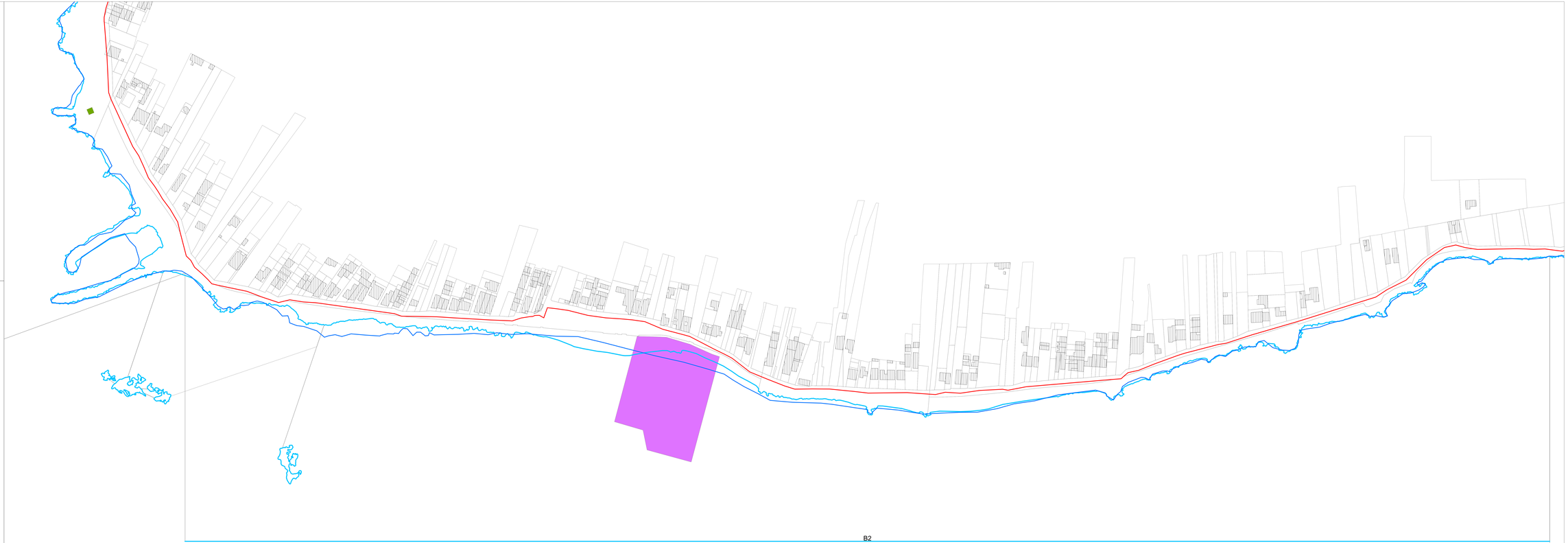
Ricognizione della fascia costiera e revisione della dividente demaniale

- Linea di costa fonte SIDERSI
- Divisorie demaniale fonte SIDERSI
- Immobili ricadenti nelle aree demaniali
- Vecchia caserma della Guardia di Finanza
- Avannotteria
- Presa d'acqua autorizzata

Concessioni rilasciate in corso di validità

- Area attrezzata per la balneazione
- Area di ormeggio, rimessaggio e noleggio natanti
- Punti di ristoro
- Esercizi di ristorazione e somministrazione di bevande e cibi precotti





RUP
Ing. Rosalia Ivy V. Sultana
Direttore SUT - Assessore Lavori pubblici, Urbanistica, Edilizia privata

GRUPPO LAVORO ATI
Ing. Sabrina Lo Iacono - Direttore tecnico
Arch. Rosa Maria Cangemi - Coordinatrice gruppo di lavoro
Arch. Guido Bellia
Arch. Giuseppe Cusumano
Dott. Paolo Trentani

GRUPPO LAVORO UFFICIO URBANISTICA
Ing. Rosalia Ivy V. Sultana
Dott.ssa Carla Lo Iacono
Dott.ssa Ilenia Lo Iacono

ITINERA LAB S.R.L.
Arch. Gaetano Miccichè
Arch. Domenico Massimo Nuzzo
Arch. Paola Rizzo
Arch. Bernardo D'Orazio

Ing. Edoardo Lisandrelli
Dott.ssa Maria Cristina Gulisano
Dott.ssa Ilaria Tortorici
Dott.ssa Ilaria Tortorici
Arch. Alessandra Cavallaro - consulente
Arch. Alessandra Cavallaro

D.M.E.Arc ITALIA srl
Dott. Arch. Mario Agnelli
Dott. Ing. Rocco Vaglanti
Dott. Arch. Francesco Saverio Agnelli
Dott. Arch. Francesco Venuti
Dott.ssa Arch. Rosa Anna Di Stefano

Sindaco
Giuseppe Giacone

Assessore all'Urbanistica
Ing. Rocco Vaglanti

Dott.ssa Arch. Rosa Anna Di Stefano

COMUNE DI PETROSINO

PUDM
Piano di utilizzo delle aree demaniali marittime

Stato di fatto

TAV. **PUDM 1b.5**

scala 1:1.000

Legenda

- Confine comunale
- Siti di Importanza Comunitaria e Zone di Protezione Speciale (SIC/ZPS)

Ricognizione della fascia costiera e revisione della dividente demaniale

- Linea di costa fonte SIDERSI
- Dividente demaniale fonte SIDERSI
- Immobili ricadenti nelle aree demaniali
- Vecchia caserma della Guardia di Finanza
- Avannotteria
- Presa d'acqua autorizzata

Concessioni rilasciate in corso di validità

- Area attrezzata per la balneazione
- Area di ormeggio, rimessaggio e noleggio natanti
- Punti di ristoro
- Esercizi di ristorazione e somministrazione di bevande e cibi precotti



RUP
Ingegnere Capo
Antonietta Sole, Ripartizione e Condono edilizio

GRUPPO LAVORO UFFICIO URBANISTICA
Geom. Grazia Giacalone
Geom. Antonio Lo Bue
Giovanna Lombardo

GRUPPO LAVORO ATI
MATE srl
Arch. Carla Sambrotta - Coordinatore gruppo di lavoro
Arch. Rudi Fabio
Arch. Maria Pia Pisani

Ing. Stefano Lucentini
Ing. Elisa Maria Pinna
Dott.ssa Lucia Fraire
Arch. Andrea Tramacere

ITINERA LAB S.R.L.
Arch. Domenico Massimo Nuzza
Arch. Francesco Amodeo
Arch. Francesca Porcu

D.I.E.C.ast ITALIA Srl.
Dott. Ing. Simone Calandra
Dott. Ing. Alessandro Bonetti
Dott. Pol. Lorenzo Milo
Dott.ssa Alessandra Fiorini

Sindaco
Giuseppe Giacalone

Assessore all'Urbanistica
Ing. Rocco Ingianni

Segretario Generale
Dott. Andrea Giacalone

COMUNE DI PETROSINO

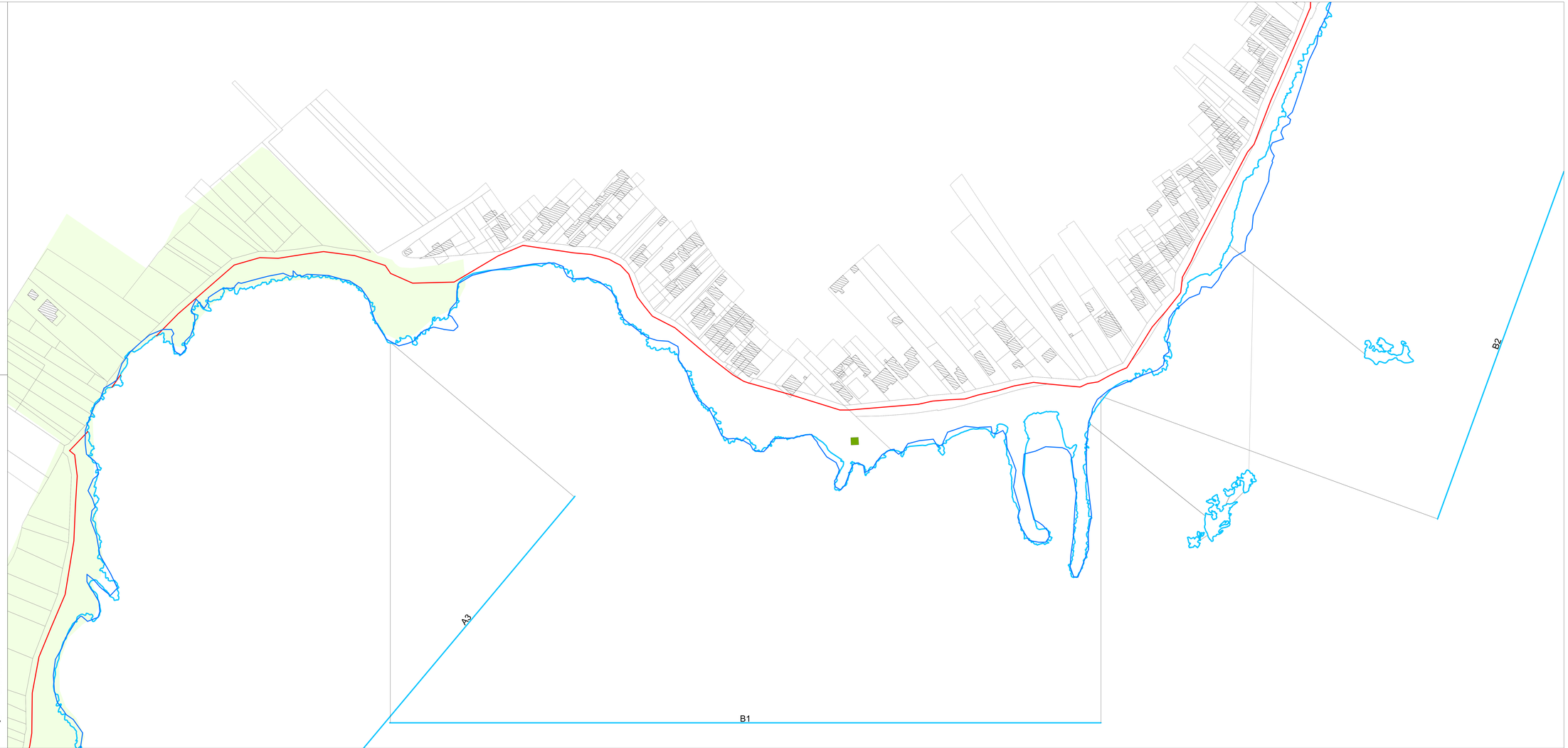
PUDM

Piano di utilizzo delle aree demaniali marittime

Stato di fatto

TAV. **PUDM 1b.4**

scala 1:1.000



Legenda

- Confine comunale
- Siti di Importanza Comunitaria e Zone di Protezione Speciale (SIC/ZPS)

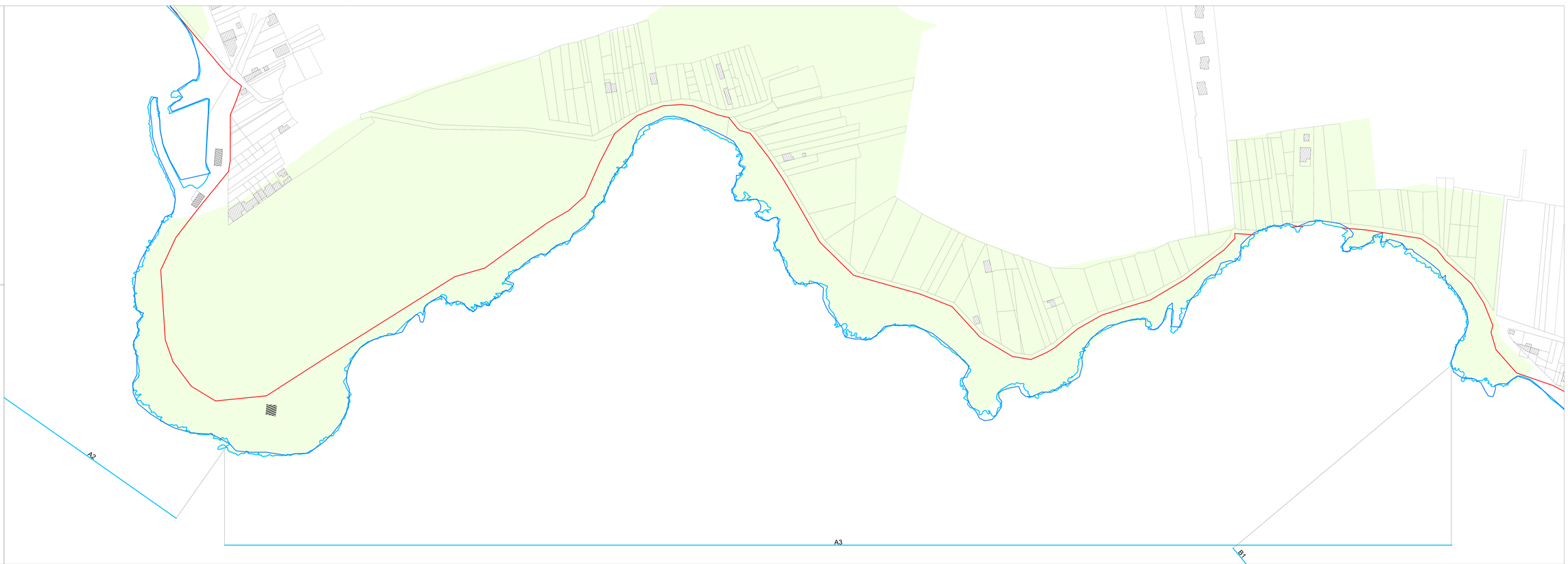
Ricognizione della fascia costiera e revisione della dividente demaniale

- Linea di costa fonte SIDERSI
- Dividente demaniale fonte SIDERSI
- Immobili ricadenti nelle aree demaniali
- Vecchia caserma della Guardia di Finanza
- Avannotteria
- Presa d'acqua autorizzata

Concessioni rilasciate in corso di validità

- Area attrezzata per la balneazione
- Area di ormeggio, rimessaggio e noleggio natanti
- Punti di ristoro
- Esercizi di ristorazione e somministrazione di bevande e cibi precotti





RUP
Responsabile del 1° Settore
Direzione, SUAP, Ambiente e Controllo edilizio
Dott.ssa Ing. Rosa Ferrara

GRUPPO LAVORO ATI
Mr.Te.
Dott. Arch. Pasquale Simonetti - Direttore tecnico
Arch. Rosa Ferrara
Arch. Guido Ballo
Dott. Arch. Pasquale Simonetti - Coordinatore gruppo di lavoro

GRUPPO LAVORO UFFICIO URBANISTICA
Comune di Petrosino
Comune di Petrosino
Dott.ssa Ing. Rosa Ferrara

Ing. Edoardo Lisandrelli
Dott. Arch. Pasquale Simonetti
Dott.ssa Ing. Lucia Di Stefano
Arch. Rosa Ferrara

Arch. Domenico Massimo Ruzza
Arch. Rosa Ferrara
Arch. Bernardo D'Orazio

ITINERA LAB S.R.L.
Dott. Arch. Pasquale Simonetti
Arch. Domenico Massimo Ruzza
Arch. Rosa Ferrara
Arch. Bernardo D'Orazio

D.M.E.Arc ITALIA srl
Dott. Arch. Pasquale Simonetti
Dott. Ing. Rocco Viglianisi
Dott. Arch. Domenico Massimo Ruzza
Dott. Agronomo Vincenzo Ferrara e
Nicola Di Girolamo

Sindaco
Gennaro Giacalone

Assessore all'Urbanistica
Ing. Rocco Viglianisi

Dott.ssa Ing. Rosa Ferrara
Dott. Arch. Pasquale Simonetti

COMUNE DI PETROSINO

PUDM
Piano di utilizzo delle aree demaniali marittime

Stato di fatto

TAV. **PUDM 1b.3**

scala 1:1.000

Legenda

Confine comunale

Siti di Importanza Comunitaria e Zone di Protezione Speciale (SIC/ZPS)

Ricognizione della fascia costiera e revisione della dividente demaniale

Linea di costa fonte SIDERSI

Dividente demaniale fonte SIDERSI

Immobili ricadenti nelle aree demaniali

Vecchia caserma della Guardia di Finanza

Avannotteria

Presa d'acqua autorizzata

Concessioni rilasciate in corso di validità

Area attrezzata per la balneazione

Area di ormeggio, rimessaggio e noleggio natanti

Punti di ristoro

Esercizi di ristorazione e somministrazione di bevande e cibi precotti



RUP
Responsabile del V° Settore
Urbanistica, SUE, Ambiente e Condono edilizio
Ing. Rocco Ingianni

GRUPPO LAVORO UFFICIO URBANISTICA
Geom. Grazyna Giacalone
Geom. Andrea Lombardo

GRUPPO LAVORO ATI
SAM S.r.l.
Arch. Maria Gennetta - Direttore tecnico
Arch. Carla Sambrotta - Coordinatore gruppo di lavoro
Arch. Rudi Fabio
Arch. Rudi Fabio
Dott.ssa Maria Pinasi

Dott.ssa Luca Fidrari
Arch. Maria Pinasi

Ing. Elettra Lunardi
Ing. Elena Lunardi

Andrea Franceschini - cartografia

ITINERA LAB S.R.L.
Prof. Arch. Paolo Rizzo
Arch. Domenico Massimo Nuzza
Arch. Alessandro Rizzo
Arch. Francesco Amodeo
Arch. Mariarosaria Porcaro

D.I.E.C.Art ITALIA Srl.
Dott. Ing. Antonio Di Monaldi
Dott. Ing. Simone Calandra
Dott. Ing. Alessandro Di Monaldi
Dott. Far. Lorenzo Mini
Dott. Ing. Francesco Natale e Studio di incidenza)

COMUNE DI PETROSINO

Sindaco
Gaspare Giacalone

Assessore all'Urbanistica
Ing. Rocco Ingianni

Segretario Generale
Dott. Andrea Giacalone

PUDM

Piano di utilizzo delle aree demaniali marittime

Stato di fatto

TAV. **PUDM 1b.2**

scala 1:1.000

A1

A2

A3